


Autor

Institution Stadt Wadern
 Abteilung Ortspolizeibehörde
 Straße Marktplatz 13
 PLZ 66687
 Stadt Wadern
 Land Deutschland
 Ansprechpartner Verkehrsüberwachung
 Telefon +496871-507255
 E-Mail verkehrseuberwachung@wadern.de



Erstellt mit **DataCollect Webreporter** Version 1.0 am 21.10.2019 12:16:11

Messstelle

Name Nunkirchen_Div
 Rtg. kommend (Name) OM
 Rtg. gehend (Name) Forsthof
 Vmax StVO 
 Kommentar
 Gerätetyp **DSD**

Zeitbereich

Startdatum 24.09.2019 10:00
 Enddatum 21.10.2019 10:59
 Tage Mo, Di, Mi, Do, Fr, Sa, So
 Zeitintervall 60 Minuten
 Zeitfenster / Tag 00:00 - 23:59

Geschwindigkeitsklassen [V in km/h]

Zeit	Σ	10	20	30	40	50	60	70	80	90	100	110	>110
00:00-06:00	134	0	7	3	18	39	41	16	7	3	0	0	0
06:00-09:00	608	0	7	53	119	196	162	63	7	1	0	0	0
15:00-19:00	1409	3	19	70	321	517	359	98	22	0	0	0	0
06:00-22:00	4344	4	104	318	946	1533	1055	324	54	6	0	0	0
00:00-24:00	4559	4	113	322	979	1599	1122	348	62	9	0	1	0

Geschwindigkeitskennzahlen [V in km/h]

DSD SAFETY Erfolg

Vmin	Vavg	Vmax	V15	V50	V85	Vexc %
9	46	110	34	46	57	90.4

Vin	Vout	Vred	Vred %
46	-	-	-

Beschreibungen

Vmin: Minimale Geschwindigkeit
 Vavg: Durchschnittliche Geschwindigkeit
 Vmax: Maximale Geschwindigkeit
 V15: Grenzggeschwindigkeit für die ersten 15% der Fahrzeuge
 V50: Grenzggeschwindigkeit für die ersten 50% der Fahrzeuge

V85: Grenzggeschwindigkeit für die ersten 85% der Fahrzeuge
 Vexc %: Geschwindigkeitsüberschreitung in %
 Vin: Durchschnittliche Eintrittsgeschwindigkeit
 Vout: Durchschnittliche Austrittsgeschwindigkeit
 Vred: Durchschnittliche Reduktion der Geschwindigkeit zwischen Eintritt und Austritt


Autor

Institution	Stadt Wadern
Abteilung	Ortspolizeibehörde
Straße	Marktplatz 13
PLZ	66687
Stadt	Wadern
Land	Deutschland
Ansprechpartner	Verkehrsüberwachung
Telefon	+496871-507255
E-Mail	verkehrsueberwachung@wadern.de



Erstellt mit **DataCollect Webreporter** Version 1.0 am 21.10.2019 12:16:11

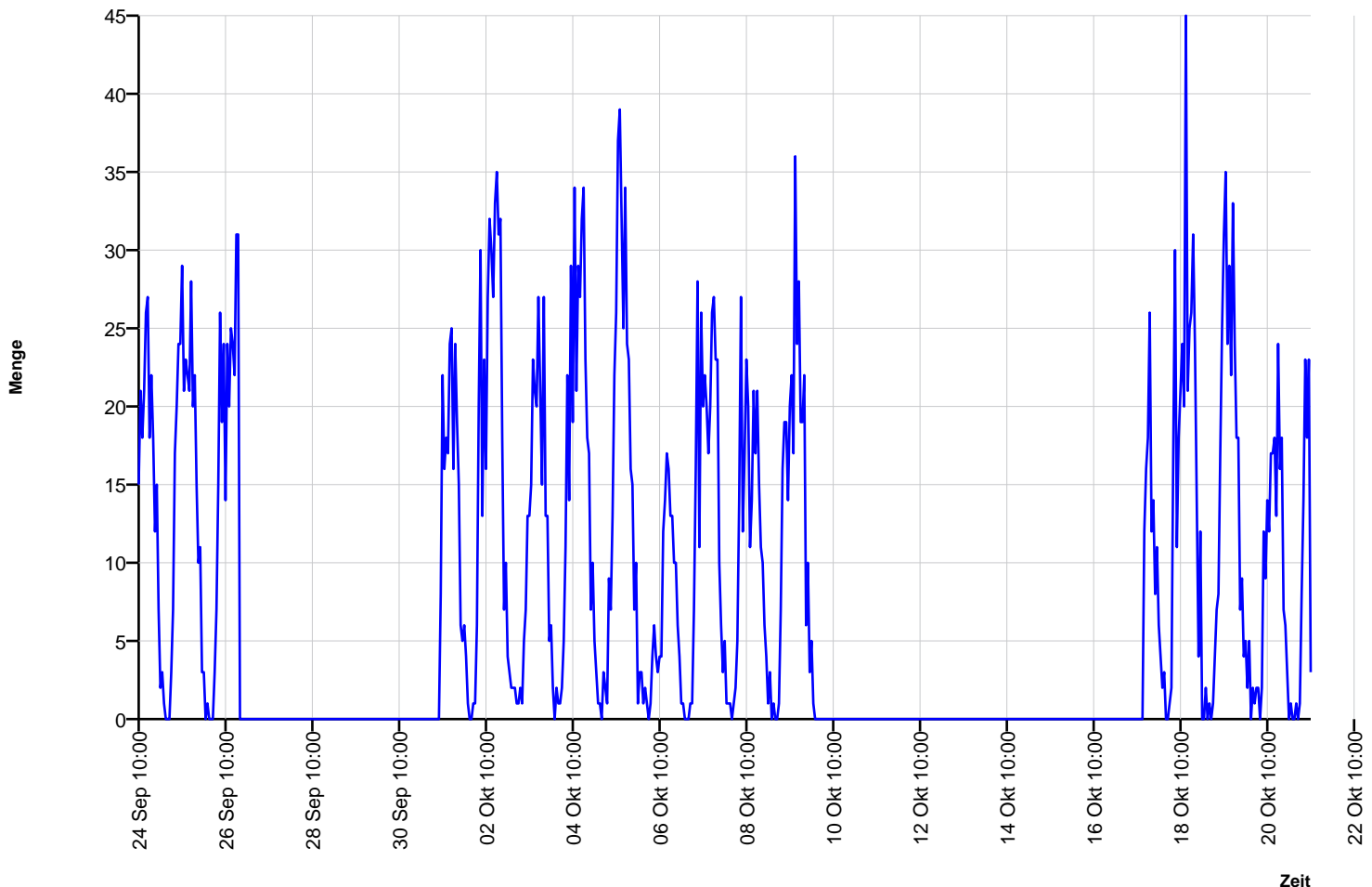
Messstelle

Name	Nunkirchen_Div
Rtg. kommend (Name)	OM
Rtg. gehend (Name)	Forsthof
Vmax StVO	
Kommentar	
Gerätetyp	DSD

Zeitbereich

Startdatum	24.09.2019 10:00
Enddatum	21.10.2019 10:59
Tage	Mo, Di, Mi, Do, Fr, Sa, So
Zeitintervall	60 Minuten
Zeitfenster / Tag	00:00 - 23:59

Verkehrsmengen Ganglinie




Autor

Institution	Stadt Wadern
Abteilung	Ortspolizeibehörde
Straße	Marktplatz 13
PLZ	66687
Stadt	Wadern
Land	Deutschland
Ansprechpartner	Verkehrsüberwachung
Telefon	+496871-507255
E-Mail	verkehrsueberwachung@wadern.de



Erstellt mit **DataCollect Webreporter** Version 1.0 am 21.10.2019 12:16:11

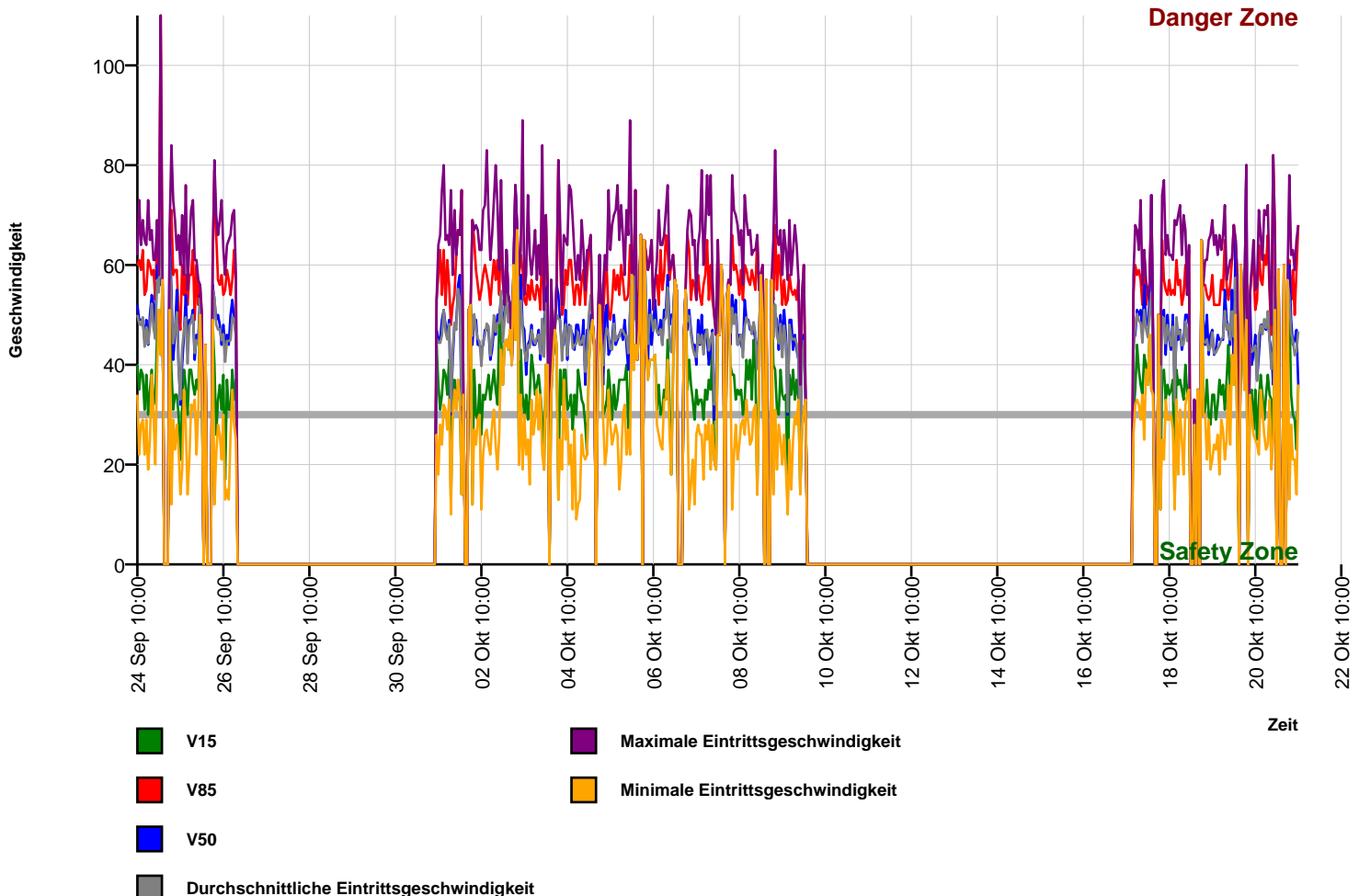
Messstelle

Name	Nunkirchen_Div
Rtg. kommend (Name)	OM
Rtg. gehend (Name)	Forsthof
Vmax StVO	
Kommentar	
Gerätetyp	DSD

Zeitbereich

Startdatum	24.09.2019 10:00
Enddatum	21.10.2019 10:59
Tage	Mo, Di, Mi, Do, Fr, Sa, So
Zeitintervall	60 Minuten
Zeitfenster / Tag	00:00 - 23:59

Geschwindigkeits-Diagramm



Autor

Institution Stadt Wadern
 Abteilung Ortspolizeibehörde
 Straße Marktplatz 13
 PLZ 66687
 Stadt Wadern
 Land Deutschland
 Ansprechpartner Verkehrsüberwachung
 Telefon +496871-507255
 E-Mail verkehrseuberwachung@wadern.de



Erstellt mit **DataCollect Webreporter** Version 1.0 am 21.10.2019 12:16:11

Messstelle

Name Nunkirchen_Div
 Rtg. kommend (Name) OM
 Rtg. gehend (Name) Forsthof
 Vmax StVO **30**
 Kommentar
 Gerätetyp **DSD**

Zeitbereich

Startdatum 24.09.2019 10:00
 Enddatum 21.10.2019 10:59
 Tage Mo, Di, Mi, Do, Fr, Sa, So
 Zeitintervall 60 Minuten
 Zeitfenster / Tag 00:00 - 23:59

Geschwindigkeits-Histogramm

